






PROMENADE AUTOUR DU VIGNOBLE LARMANDIER-BERNIER

Circuit autour de Vertus en voiture (en bleu sur la carte)

Longueur totale :	10,6 km
Départ : 4° 00' 41" E 48° 53' 50" N Altitude : 110 m	Domaine Larmandier-Bernier 19 avenue du général de Gaulle 51130 Vertus
Arrivée :	Vertus (variante 1) ou Le Mesnil sur Oger (variante 2)
	0.6 km En quittant le domaine, tourner à droite pour rejoindre la D9, puis au rond point tourner à gauche direction Bergères les Vertus. En sortant de Vertus, sur votre droite, la parcelle Croix Saint Ladre (1) avec le panneau Larmandier-Bernier (photo).
	1.5 km Prendre la première à droite après le panneau Larmandier-Bernier, pour revenir vers le village et passer devant la parcelle Les Grillettes (2). Belle vue sur l'Eglise de Vertus (photo).
	2.9 km A l'entrée du village, continuer tout droit jusqu'à reprendre le Boulevard Eustache Deschamps et tourner à gauche. 100m plus loin, sur la gauche, la parcelle Plisson (3) avec le panneau Larmandier-Bernier. Tourner à gauche sur le Chemin des Plissons et continuer sur 800m. Le chemin remonte dans les vignes (photo).
	3.7 km A la fin du chemin, tourner à droite. Continuer à longer les vignes sur 750m. Au deuxième croisement, en face de vous, la parcelle Le Lièvre (4) avec notre panneau (photo). Jolie vue sur l'Eglise de Vertus. Tourner à droite et redescendre dans le village. En rattrapant le Boulevard Eustache Deschamps, tourner à gauche.
	4.8 km Remonter à gauche la rue Saint Sauveur. Monter la rue du Mont Chenil vers la parcelle Grand Mont (5), profiter de la vue sur Vertus, le Mont Aimé et la plaine de Champagne (photo).



5.8 km Au bout de la route, au croisement, redescendre la D36 vers le village, sur votre droite la parcelle Belval (6).

7.6 km A nouveau sur les boulevards, prendre tout de suite à gauche la rue du Mesnil vers le cimetière. Une fois l'entrée du cimetière sur votre droite, prendre à gauche en montant dans les vignes. 700m plus loin, tournez à droite, vous passez devant Les Barilliers (7, 8 et 9) (photo).



9.3 km Tourner à droite pour rejoindre la D9.

9.7 km Variante 1 : Prendre à droite vers Vertus. Passer devant Les Faucherets (10 et 11) avec le panneau Larmandier-Bernier

(photo), puis la Justice (12). Vous êtes de retour dans Vertus.

9.7 km Variante 2 : Tourner à gauche vers Le Mesnil sur Oger. Sur la gauche, la parcelle Les Mazaux (13).

Boucle à pied avec vue sur l'Eglise (en rose sur la carte)

Longueur totale :	1.8 km
Départ :	Parcelle Les Plissons : croisement du Chemin des Plissons et du Boulevard Eustache Deschamps (numéro 3 sur la carte)
Arrivée :	Parcelle Les Plissons (3)



Prendre vers le sud la petite route qui longe la parcelle Les Plissons (3) avec le panneau Larmandier-Bernier et continuer sur 800m. Le chemin remonte dans les vignes (photo).

A la fin du chemin, tourner à droite. Continuer à longer les vignes sur 750m.



Au deuxième croisement, en face de vous, la parcelle Le Lièvre (4) avec notre panneau (photo).

Jolie vue sur l'Eglise de Vertus.

Tourner à droite et redescendre dans le village.

En rattrapant le Boulevard Eustache Deschamps, tourner à droite pour retourner vers la parcelle Les Plissons (3).

Vous pourrez poursuivre par une visite de l'Eglise et du puits Saint Martin.

